Образец по чл. 53, ал. 6 от НСГ

Изготвил: гор. Стражар Гюнай КВР
/име, фамилия,/ подпис: [signature]
дата: 25.03.18 г.,
№ и дата на удостоверението за упражняване на лесовъдска практика: 12742/13.02.17г

Одобрил: Директор ТП ДЛС Борово инж. Пламен Джиханов
име, фамилия,/ подпис: [signature]
дата: 15.02.2019г
№ и дата на удостоверението за упражняване на лесовъдска практика: 490/26.03.12г

ТЕХНОЛОГИЧЕН ПЛАН № ….

За добив на дървесина от отдел……2……подотдел……В……
На ТП ДГС/ДЛС……Борово……/*попълва се само за държавни гори*/
Община ……Батак……; Землище ……Фотиново……;
имот с (кадастрален идентификатор/КВС) №……., /*попълва се само за недържавни гори*/

I. Схема за добива на дървесина от насаждението

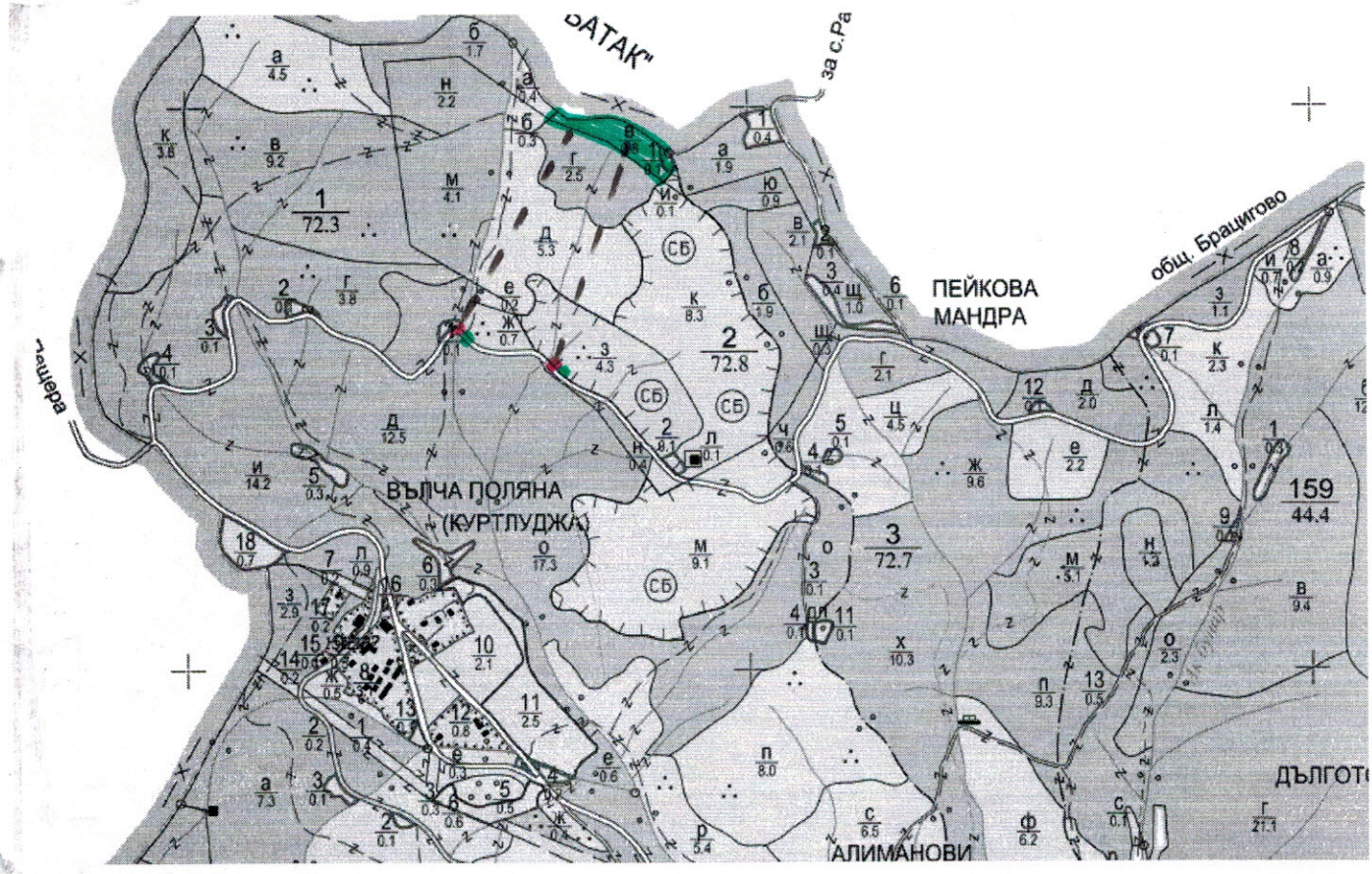

Легенда:

± ± ± ± проектирани коларски вр. извозни пътища	⇛⇛⇛⇛ проектирани тракторни вр. извозни пътища
- - - - - - съществуващи извозни пътища	▲▲▲ временен склад
═══ съществуващ автомобилен път	xxxxxx трасе на въжена линия
∿∿∿∿ технологична просека	=+=+=+= проектиран автомобилен път
НАСАЖДЕНИЕ	● ● ● ГСМ-Отпадъци

На схемата задължително се нанасят контурите на насаждението/имота, съществуващите и проектирани временни горски пътища, технологичните просеки, просеките за въжени линии, извозни пътища, временни складове както и връзката им със съществуващата автомобилна пътна мрежа.

II. Характеристика на насаждението

1.Вид на сечта ...Пробирка.../ интензивност 15 ...%
Втори вид сеч ...../ интензивност .....%
2.Площ на подотдела ...0.8...ха Размер на сечището...0.8... ха
3. Състав по план/програма ...см-7 ела-2 бб1..., действителен ...см 5 ела-3 бб1 бк1...
5. Запас на 1 ха: с клони...438... куб.м/ха , без клони ...376...куб. м/ха.
6. Среден наклон на терена ...18...градуса.
7. Очакван добив от маркираната дървесина ...54...лежаща маса, куб.м.

дърв. вид / категория	см	ела	б.б	бук		дърв. вид / категория	см	ела	б.б	бук			
едра	12	5	–	–		дребна	1	1	–	–		вър-шина	
средна	7	9	1	–		дърва	9	4	3	2			

8.Наличие и характеристика на подраста преди сечта (състав, възраст, средна височина, % на покритие) ...–...

9. Средно извозно разстояние ...400...;
10. Други характеристики на насаждението (*токовища, сватбовища, надлесни дървета, сервитути, защитени територии, Натура 2000, защитени видове описани в доклада за гори с висока консервационна стойност, мъртва дървесина, вододайни зони, биологично разнообразие и др.)*
...ВКС-2 ВКС-3 ВКС-4...

III. Технологични указания

1. Дървесината в насаждението да се добива при спазване на технологичната схема по т. I
2. Сечта ще се извършва с (моторен трион, ръчно, машини; кастренето на отсечените стъбла се извършва: в сечище, на временен склад) ...БМГ- в сечището...
3. Извозът от сечището до временните складове ще се осъществява с...Н/м Вотинска теглителна сила...
на (цели стъбла, дълги/къси секции, сортименти, чипс и др.; с влачене по терена, изцяло натоварени)...На секции с влачене по терена...
4. Проектирани нови горски автомобилни пътища съгласно Наредба 5 за строителството в горските територии без промяна на предназначението им: дължина .....м. широчина .....м.
5. Изграждане и ремонт на временни извозни горски пътища:
   5.1 Тракторни – допустимо разстояние между тях .....м (не по-малко от 40 м), дължина .....м, широчина 4 м.
   5.2 Коларски - разстояние между тях.....м (не по-малко от 40 м), дължина .....м, широчина ... м
6. Просеки за въжени линии: ..... бр.
допустимо разстояние между просеките ..... м., дължина ..... м., широчина ..... м.
7. Направа на технологични просеки .....бр.
допустимо разстояние между тях .....м., дължина .....м., широчина ..... м.
8. Изграждане на нови временни складове (бр., площ в ха) ...Ще се използват стари времени складове...
9. Мерки за опазване на оставащите на корен дървета, подраста, младиняка и почвата ...Ще се използват предназни дървета...
10. Начини за почистване на сечището ...На купчини...
11. Други указания: ...Да не се задръстват канавките и речните корита с отпад...
Да се изнасят битовите отпадъци от сечището извън горските територии на определените за това места.
12. Всички операции по подготвителните и основните работи да се извършват съгласно изискванията на Правилника за здравословни и безопасни условия на труд в горите и правилата за противопожарна безопасност в горите.

ЗАПОЗНАТ с технологичния план: ...../попълва се след издаването на позволителното за сеч/
Лицето по чл. 108, ал. 2 от ЗГ, на което е издадено позволително за сеч № .....
.....
/ трите имена, подпис, дата - /
№ и дата на удостоверението за упражняване на лесовъдска практика: .....

Образец по чл. 53, ал. 6 от НСГ

Изготвил: гор. стажар Гюнай Кзр
/име, фамилия,/ подпис: [signature]
дата: 25.09.18 г.,
№ и дата на удостоверението за упражняване на лесовъдска практика: 12742/13.02.17

Одобрил: Директор ТП ДЛС „Борово" Пламен Джиханов
име, фамилия,/ подпис: [signature]
дата: 15.02.2019 г.,
№ и дата на удостоверението за упражняване на лесовъдска практика: 496/26.03.12 г.

ТЕХНОЛОГИЧЕН ПЛАН № ….

За добив на дървесина от отдел 2 подотдел Г
На ТП ДГС/ДЛС Борово /*попълва се само за държавни гори*/
Община Батак; Землище Фотиново;
имот с (кадастрален идентификатор/КВС) №……., /*попълва се само за недържавни гори*/

I. Схема за добива на дървесина от насаждението

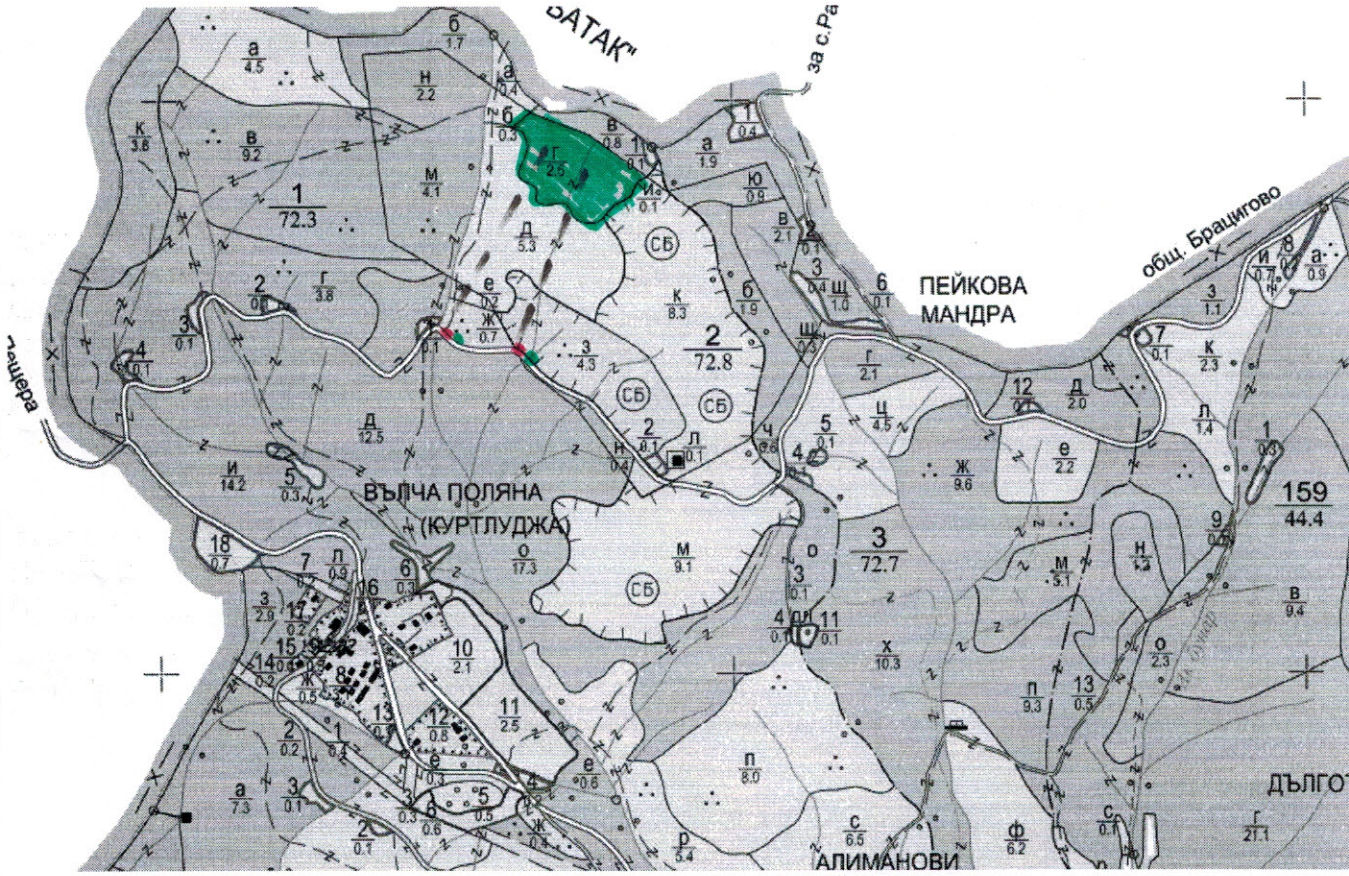

Легенда:

± ± ± ± проектирани коларски вр. извозни пътища	проектирани тракторни вр. извозни пътища
- - - - - - съществуващи извозни пътища	временен склад
съществуващ автомобилен път	xxxxxx трасе на въжена линия
технологична просека	проектиран автомобилен път
НАСАЖДЕНИЕ	ТСМ-Отпадъци

На схемата задължително се нанасят контурите на насаждението/имота, съществуващите и проектирани временни горски пътища, технологичните просеки, просеките за въжени линии, извозни пътища, временни складове както и връзката им със съществуващата автомобилна пътна мрежа.

II. Характеристика на насаждението

1.Вид на сечта ....Пробирка...../ интензивност 15 %
Втори вид сеч ...../ интензивност .....%
2.Площ на подотдела ..2.5....ха Размер на сечището.....2.5..... ха
3. Състав по план/програма..Сч-7 Ела-2 Бб-1..., действителен..Сч-4 Ела-5 Бб-1...
5. Запас на 1 ха: с клони....440.....куб.м/ха , без клони ...376.....куб. м/ха.
6. Среден наклон на терена ...18....градуса.
7. Очакван добив от маркираната дървесина .....148.....лежаща маса, куб.м.

дърв. вид / категория	Сч	Ела	Б.Б	Бук		дърв. вид / категория	Сч	Ела	Б.Б	Бук			
едра	23	2г	–	–		дребна	1	4	–	–		вър-шина	
средна	12	33	2	–		дърва	13	12	8	5			

8.Наличие и характеристика на подраста преди сечта (състав, възраст, средна височина, % на покритие) .....
.....
9. Средно извозно разстояние ..300...;
10. Други характеристики на насаждението (*токовища, сватбовища, надлесни дървета, сервитути, защитени територии, Натура 2000, защитени видове описани в доклада за гори с висока консервационна стойност, мъртва дървесина, вододайни зони, биологично разнообразие и др.)*
.....
ВКС-2 ВКС-4.2 ВКС-1.1.4 Натура 2000
.....

III. Технологични указания

1. Дървесината в насаждението да се добива при спазване на технологичната схема по т. I
2. Сечта ще се извършва с (моторен трион, ръчно, машини; кастрането на отсечените стъбла се извършва: в сечище, на временен склад) БМТ-в сечището
.....
3. Извозът от сечището до временните складове ще се осъществява с..Животинска теглителна сила.
на (цели стъбла, дълги/къси секции, сортименти, чипс и др.; с влачене по терена, изцяло натоварени).....
.....На секции с влачене по терена.
.....
4. Проектирани нови горски автомобилни пътища съгласно Наредба 5 за строителството в горските територии без промяна на предназначението им: дължина .....м. широчина .....м.
5. Изграждане и ремонт на временни извозни горски пътища:
5.1 Тракторни – допустимо разстояние между тях .....м (не по-малко от 40 м), дължина .....м, широчина 4 м.
5.2 Коларски - разстояние между тях.....м (не по-малко от 40 м), дължина .....м, широчина ... м
6. Просеки за въжени линии: ..... бр.
допустимо разстояние между просеките ..... м., дължина ..... м., широчина ..... м.
7. Направа на технологични просеки .....бр.
допустимо разстояние между тях .....м., дължина .....м., широчина ..... м.
8. Изграждане на нови временни складове (бр., площ в ха) Ще се използват стари времени складове.
9. Мерки за опазване на оставащите на корен дървета, подраста, младиняка и почвата Ще се използват предназни дървета.
10. Начини за почистване на сечището .....на купчини.
11. Други указания: Да не се задръстват канавките и речните корита с отпад.
Да се изнасят битовите отпадъци от сечището извън горските територии на определените за това места.
12. Всички операции по подготвителните и основните работи да се извършват съгласно изискванията на Правилника за здравословни и безопасни условия на труд в горите и правилата за противопожарна безопасност в горите.

ЗАПОЗНАТ с технологичния план: ...../попълва се след издаването на позволителното за сеч/
Лицето по чл. 108, ал. 2 от ЗГ, на което е издадено позволително за сеч № .....
.....
/ трите имена, подпис, дата - /
№ и дата на удостоверението за упражняване на лесовъдска практика: .....

Образец по чл. 53, ал. 6 от НСГ

Изготвил: гор. стажар Гюнай Кър
/име, фамилия,/ подпис: [подпис]
дата: 25.09.18 г.,
№ и дата на удостоверението за упражняване на лесовъдска практика: 12742/13.02.17г

Одобрил: Директор ТПДГС Борово Пламен Джиханов
име, фамилия,/ подпис: [подпис]
дата: 15.02.2019г
№ и дата на удостоверението за упражняване на лесовъдска практика: 496/26.03.12г

ТЕХНОЛОГИЧЕН ПЛАН № ....

За добив на дървесина от отдел 2 подотдел 4
На ТП ДГС/ДЛС Борово /*попълва се само за държавни гори*/
Община Батак; Землище Фотиново;
имот с (кадастрален идентификатор/КВС) №....., /*попълва се само за недържавни гори*/

I. Схема за добива на дървесина от насаждението

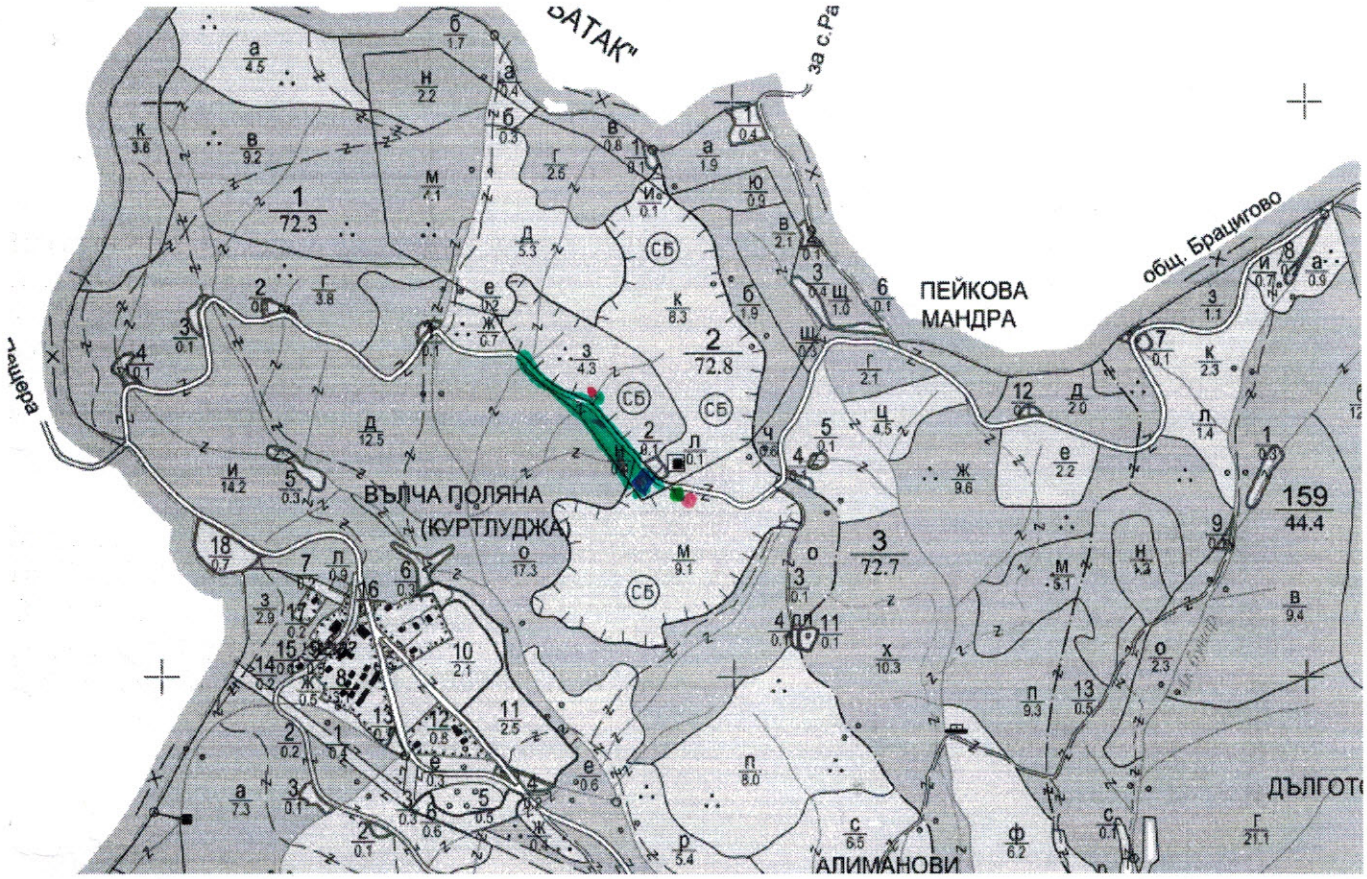

Легенда:

± ± ± ± проектирани коларски вр. извозни пътища	проектирани тракторни вр. извозни пътища
- - - - - - съществуващи извозни пътища	временен склад
съществуващ автомобилен път	xxxxxx трасе на въжена линия
технологична просека	проектиран автомобилен път
Насаждение	ТСМ – Отпадъци

На схемата задължително се нанасят контурите на насаждението/имота, съществуващите и проектирани временни горски пътища, технологичните просеки, просеките за въжени линии, извозни пътища, временни складове както и връзката им със съществуващата автомобилна пътна мрежа.

II. Характеристика на насаждението

1.Вид на сечта ...Пробирка.../ интензивност 15 %
Втори вид сеч ...../ интензивност .....%
2.Площ на подотдела ..0.4.....ха Размер на сечището...0.4..... ха
3. Състав по план/програма...СИ-4 Ела-4 бб1 бк1, действителен...СИ 5 ела 4 бб 1...
5. Запас на 1 ха: с клони 500 уб.м/ха , без клони 450 куб. м/ха.
6. Среден наклон на терена ..22.....градуса.
7. Очакван добив от маркираната дървесина ...20.....лежаща маса, куб.м.

дърв. вид / категория	СИ	Б.Б				дърв. вид / категория	СИ	Б.Б					
едра	5	1				дребна	1	–				вър-шина	
средна	6	2				дърва	3	2					

8.Наличие и характеристика на подраста преди сечта (състав, възраст, средна височина, % на покритие) ...СИ-7 бкз.-35 пгл-0.7 вис-5.....
.....
9. Средно извозно разстояние ...150.....;
10. Други характеристики на насаждението (*токовища, сватбовища, надлесни дървета, сервитути, защитени територии, Натура 2000, защитени видове описани в доклада за гори с висока консервационна стойност, мъртва дървесина, вододайни зони, биологично разнообразие и др.)*
.....
...ВКС-2 ВКС-4.....

III. Технологични указания

1. Дървесината в насаждението да се добива при спазване на технологичната схема по т. I
2. Сечта ще се извършва с (моторен трион, ръчно, машини; кастренето на отсечените стъбла се извършва: в сечище, на временен склад) ...С БМТ в сечището.....
.....
3. Извозът от сечището до временните складове ще се осъществява с...Животинска теглителна сила и трактор.....
на (цели стъбла, дълги/къси секции, сортименти, чипс и др.; с влачене по терена, изцяло натоварени).....
...На секции с влачене по терена.....
.....
4. Проектирани нови горски автомобилни пътища съгласно Наредба 5 за строителството в горските територии без промяна на предназначението им: дължина .....м. широчина .....м.
5. Изграждане и ремонт на временни извозни горски пътища:
5.1 Тракторни – допустимо разстояние между тях .....м (не по-малко от 40 м), дължина .....м, широчина 4 м.
5.2 Коларски - разстояние между тях.....м (не по-малко от 40 м), дължина .....м, широчина ... м
6. Просеки за въжени линии: ..... бр.
допустимо разстояние между просеките ..... м., дължина ..... м., широчина ..... м.
7. Направа на технологични просеки .....бр.
допустимо разстояние между тях .....м., дължина .....м., широчина ..... м.
8. Изграждане на нови временни складове (бр., площ в ха) ...Ще се използват стари времени складове.....
9. Мерки за опазване на оставащите на корен дървета, подраста, младиняка и почвата ...Да се използват предпазни дървета.....
10. Начини за почистване на сечището ...На купчини.....
11. Други указания: ...Да не се задръстват канавките и речните корита с отпад.....
Да се изнасят битовите отпадъци от сечището извън горските територии на определените за това места.
12. Всички операции по подготвителните и основните работи да се извършват съгласно изискванията на Правилника за здравословни и безопасни условия на труд в горите и правилата за противопожарна безопасност в горите.

ЗАПОЗНАТ с технологичния план: ...../попълва се след издаването на позволителното за сеч/
Лицето по чл. 108, ал. 2 от ЗГ, на което е издадено позволително за сеч № .....
.....
/ трите имена, подпис, дата - /
№ и дата на удостоверението за упражняване на лесовъдска практика: .....